

SINAP-N : Système d’information et d’alerte précoce pour le Nahouri

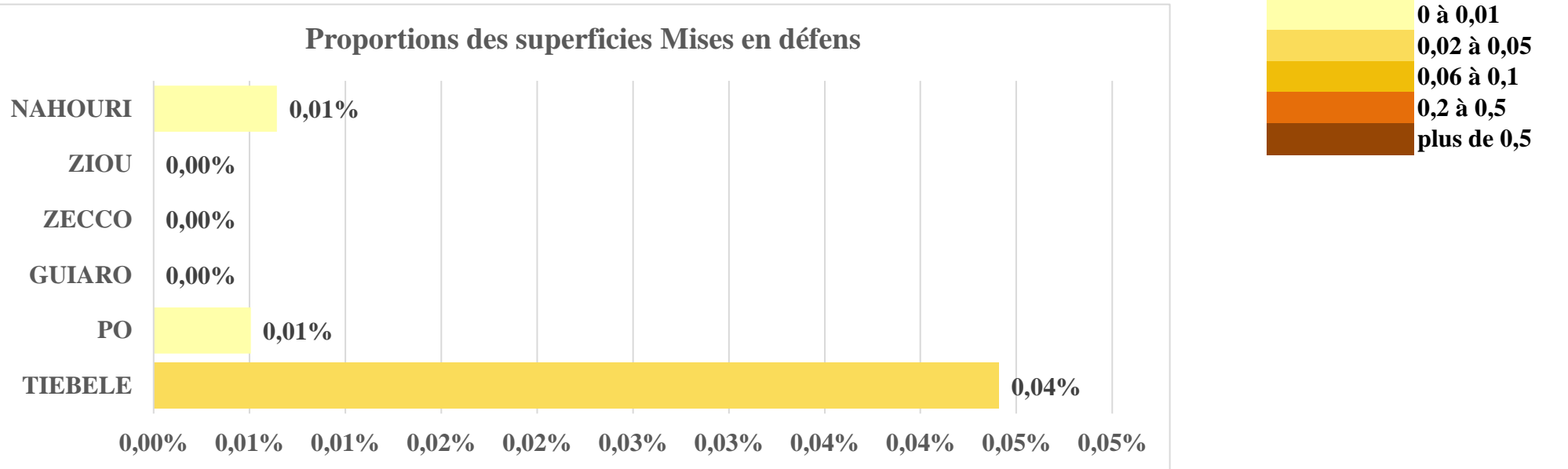
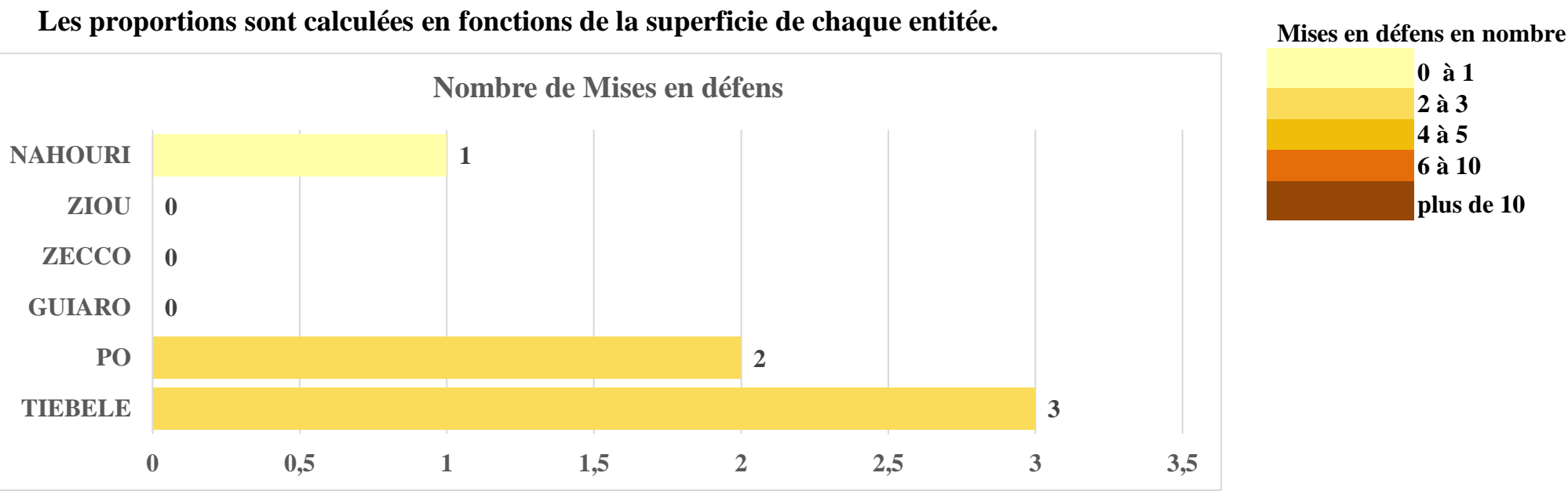
Thème 02 : Sol

Critère 0205 : Gestion durable des terres et lutte contre la dégradation des terres

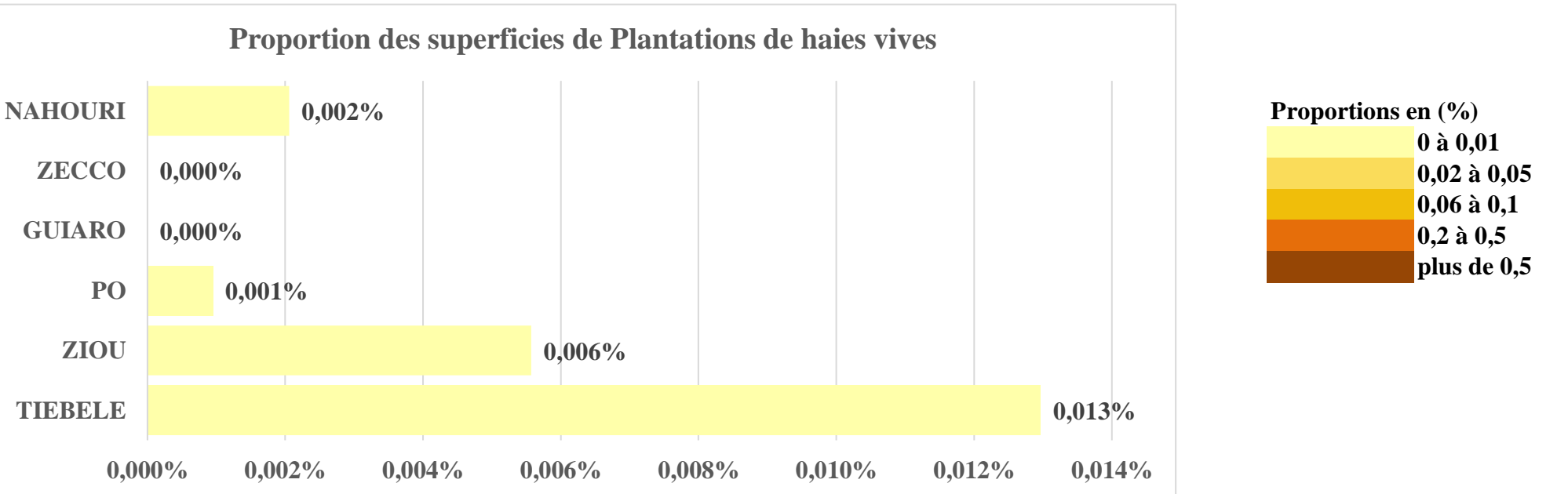
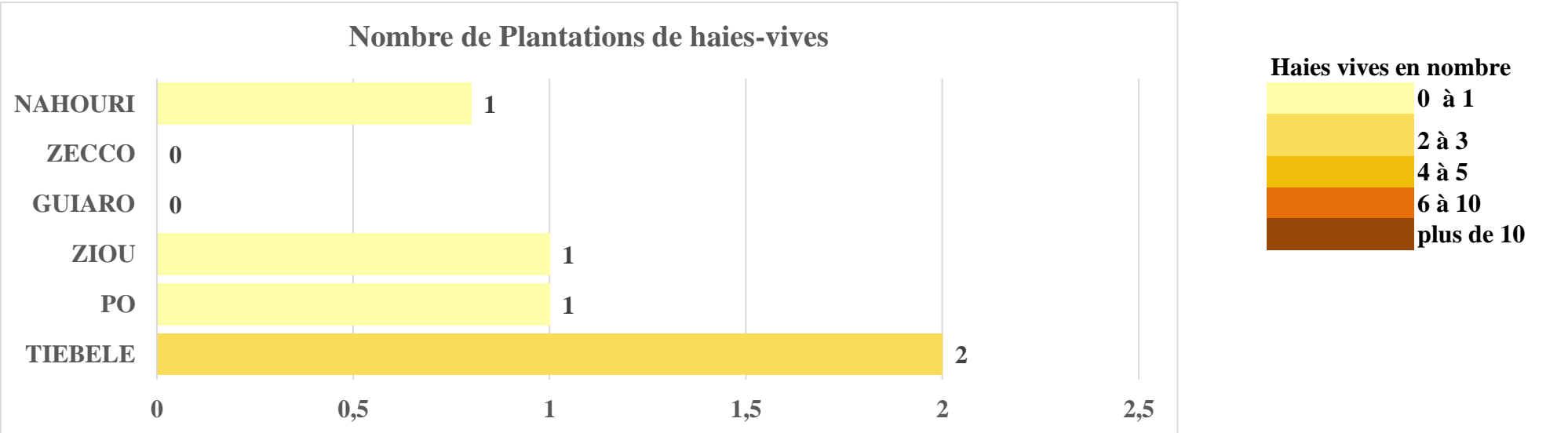
Indicateur 020502 : GDT Environnement

Source : Direction provinciale de l'Environnement, OSC, Projets et programmes

SINAP-N Juillet 2024



Les proportions des superficies mises en défens dans les communes de ZIOU, ZECCO et GUIARO sont de 0,00%; 0,01% pour PO et 0,04% pour la commune de TIEBELE. La moyenne pour la province est de 0,01%.



Les proportions des superficies de plantation de haies vives varient de 0,000% pour la commune de ZECCO et GUIARO à 0,013% pour la commune de TIEBELE. La moyenne pour la province est de 0,002%

SINAP-N : Système d’information et d’alerte précoce pour le Nahouri

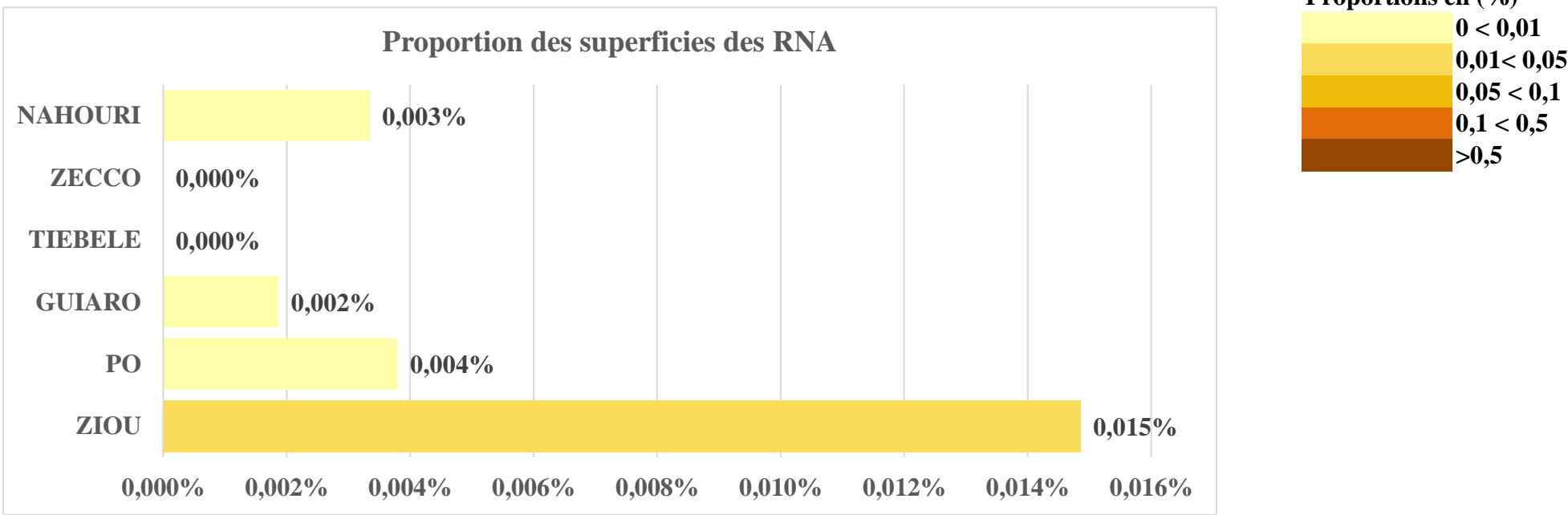
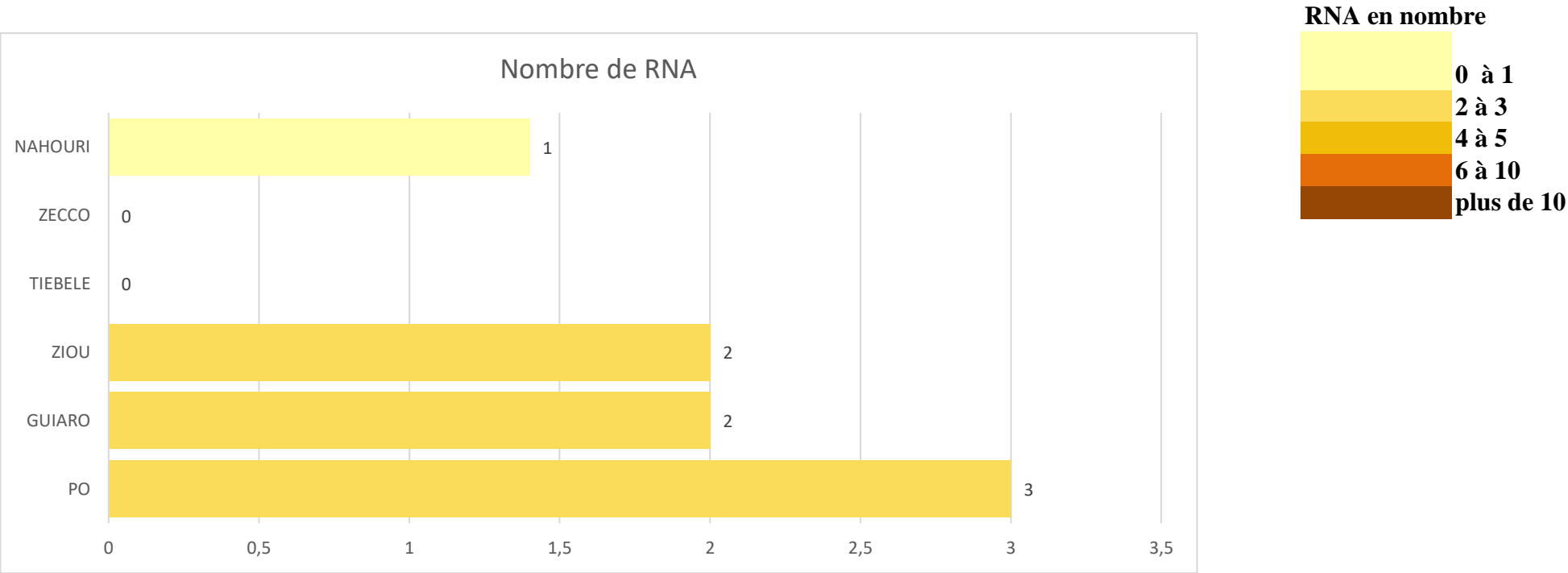
Thème 02 : Sol

Critère 0205 : Gestion durable des terres et lutte contre la dégradation des terres

Indicateur 020502 : GDT Environnement

Source : Direction provinciale de l'Environnement, OSC, Projets et programmes

SINAP-N Juillet 2024



Les proportions des superficies ayant bénéficiées des techinques Régénération Naturelles et Assistés (RNA) sont faibles 0,003% pour la moyenne de la province. Nous avons 0,000% pour ZECCO et TIEBELE; 0,002% pour GUIARO; 0,004% pour PO et 0,015% pour ZIOU.

SINAP-N : Système d’information et d’alerte précoce pour le Nahouri

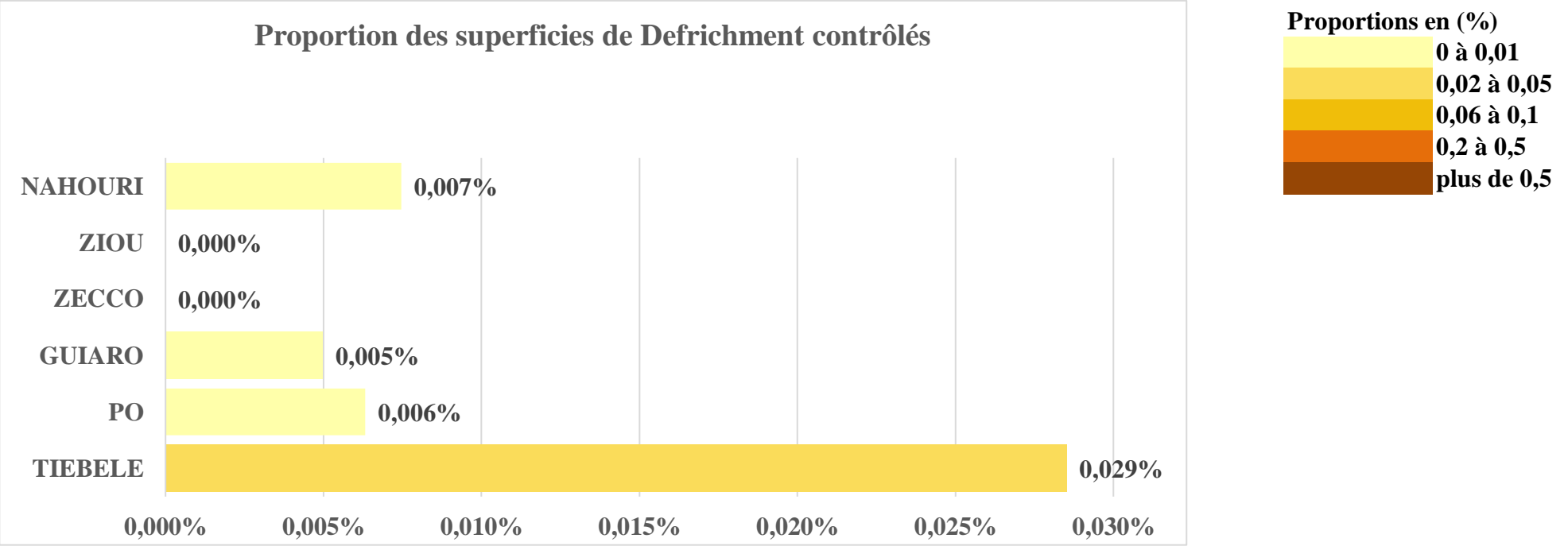
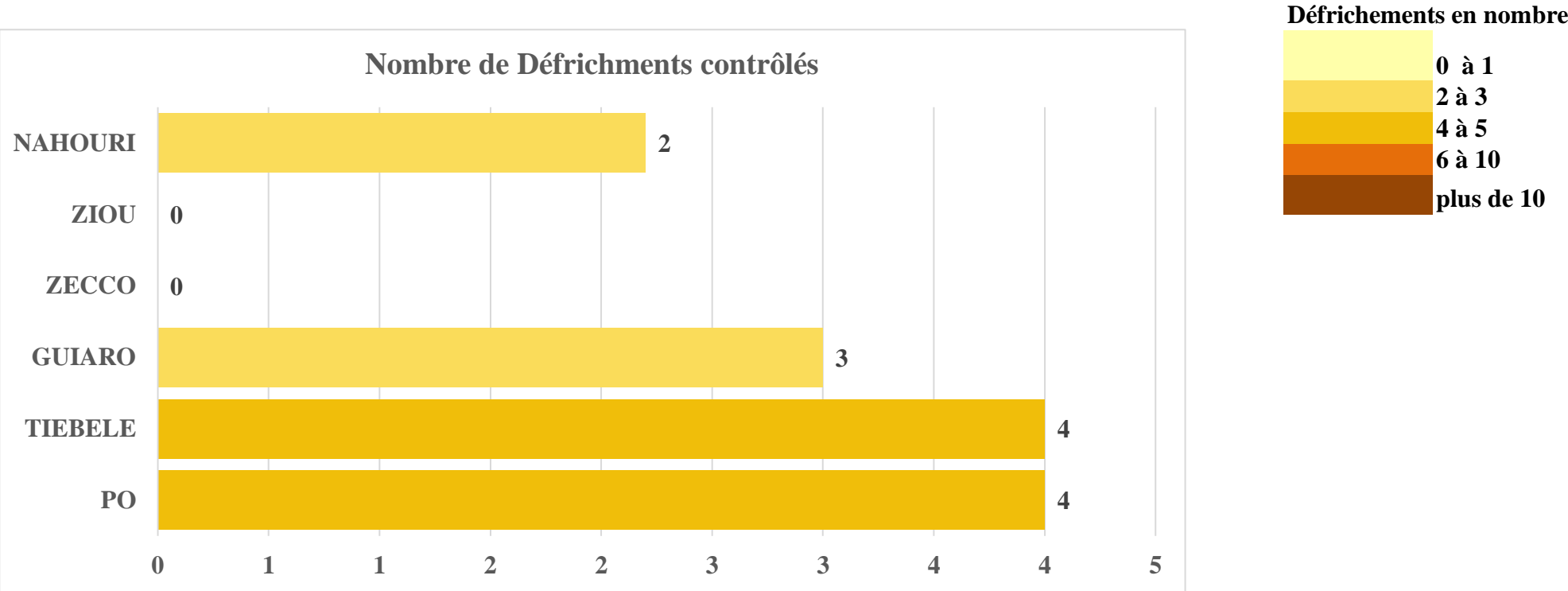
Thème 02 : Sol

Critère 0205 : Gestion durable des terres et lutte contre la dégradation des terres

Indicateur 020502 : GDT Environnement

Source : Direction provinciale de l'Environnement, OSC, Projets et programmes

SINAP-N Juillet 2024



Les proportions des superficies de défrichements controlées sont faibles avec 0,007% pour la moyenne de la province. Nous avons 0,000% pour ZECCO et ZIOU; 0,005% pour GUIARO; 0,006% pour PO et 0,029% pour TIEBELE.

**SINAP-N : Système d’information et d’alerte précoce pour le Nahouri**

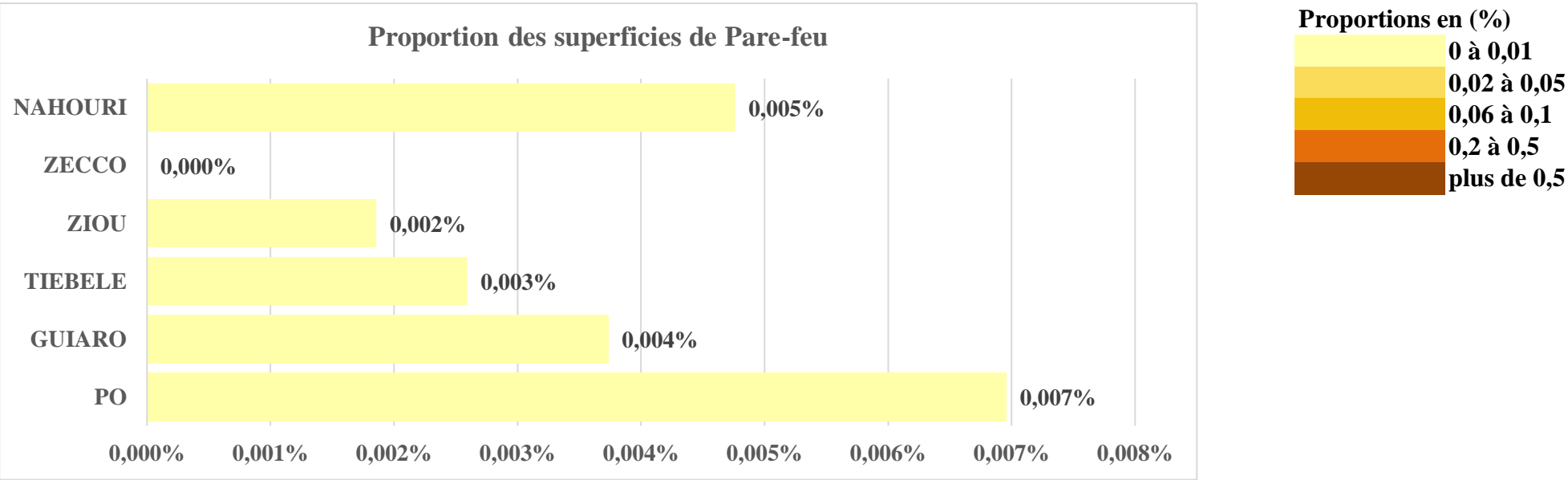
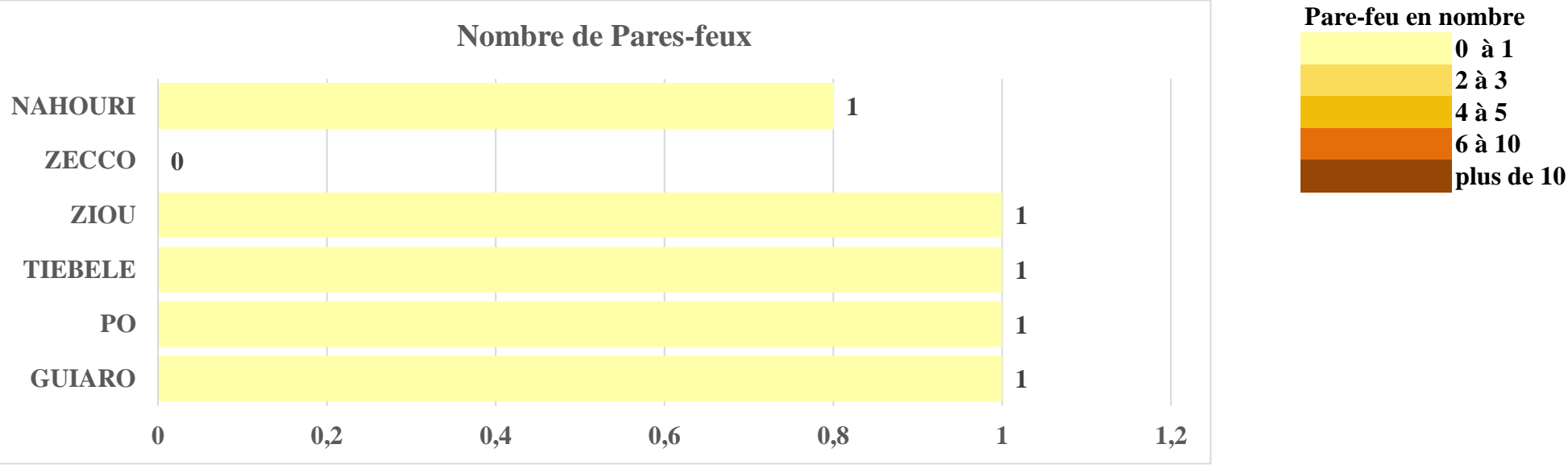
**Thème 02 : Sol**

**Critère 0205 : Gestion durable des terres et lutte contre la dégradation des terres**

**Indicateur 020502 : GDT Environnement**

**Source : Direction provinciale de l'Environnement, OSC, Projets et programmes**

**SINAP-N Juillet 2024**



Les proportions des superficies ayant bénéficiées de pares-feux sont faibles 0,005% pour la moyenne de la province. Nous avons 0,000% pour ZECCO; 0,002% pour ZIOU; 0,003% pour TIEBELE; 0,004% pour GUIARO et 0,007% pour PO.

SINAP-N : Système d’information et d’alerte précoce pour le Nahouri

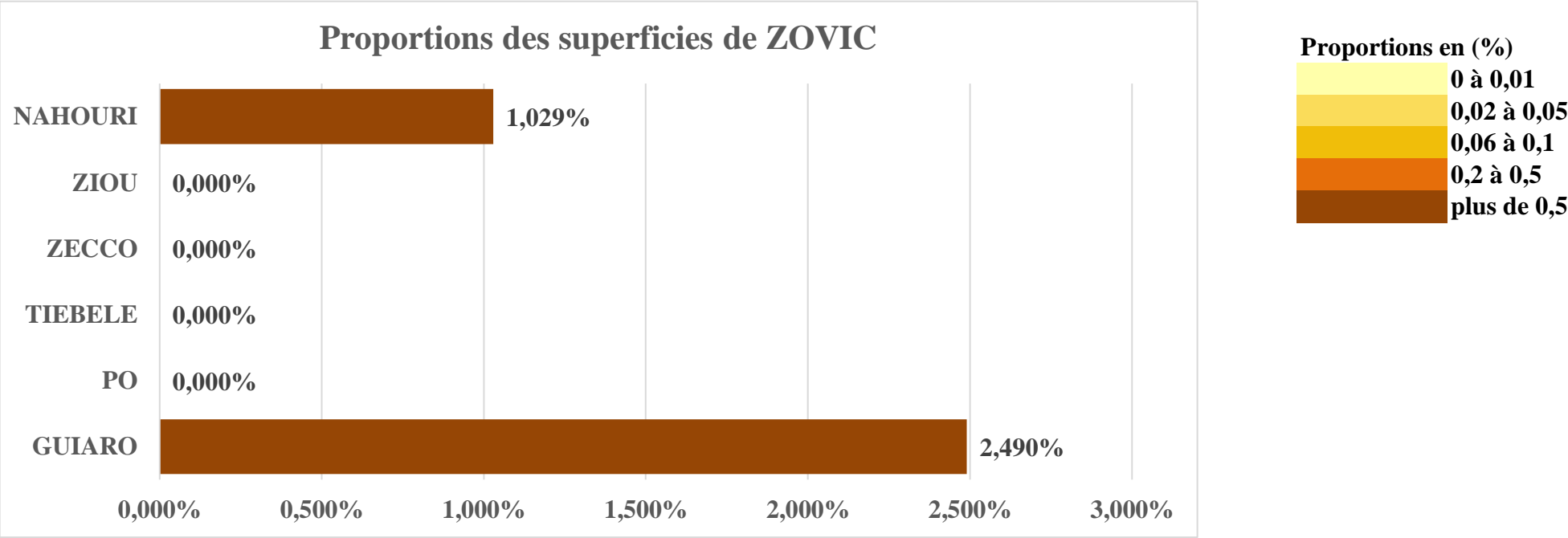
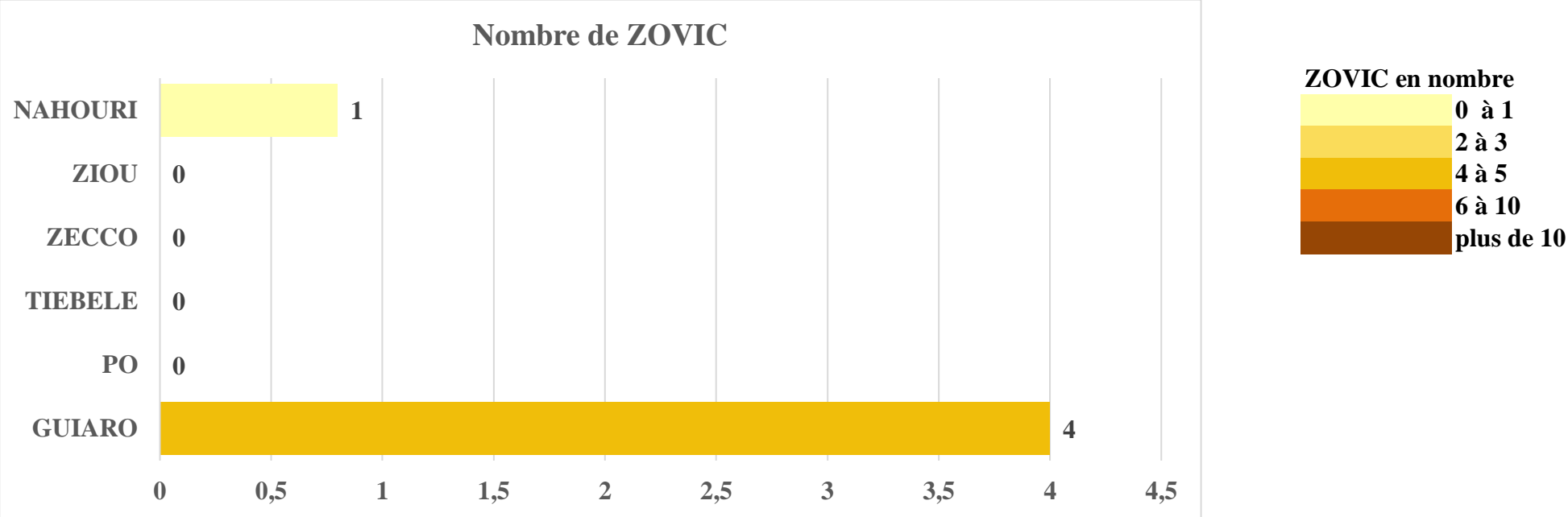
Thème 02 : Sol

Critère 0205 : Gestion durable des terres et lutte contre la dégradation des terres

Indicateur 020502 : GDT Environnement

Source : Direction provinciale de l'Environnement, OSC, Projets et programmes

SINAP-N Juillet 2024



Les proportions des superficies de ZOVIC concerne uniquement la commune de ZECCO avec 2,49%. Les autres communes ZIOU, ZECCO, TIEBELE et PO n'ont pas de zones villageois d'intéêt cynégétique. la moyenne pour la province est de 1,029%.